


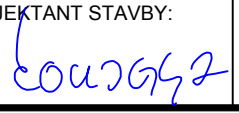



- LEGENDA:
- HRANICE DRAŽNÍHO POZEMKU
 - PARCELNÍ HRANICE DLE KN
 - ČÍSLO PARCELY V MAPĚ KN
 - 1036
 - HRANICE KATASTRÁLNÍHO ÚZEMÍ S ROZLIŠENÍM PŘESNOSTI KM
 - NAVŘZENÝ STAV REKONSTRUKCE
 - STÁVAJÍCÍ OBJEKTY
 - DOTČENÉ NEMOVITOSTI VE VLASTNICTVÍ SŽDC, s.o.
 - DOTČENÉ NEMOVITOSTI VE VLASTNICTVÍ ČD, a.s.
 - DOČASNÝ ZÁBOR POZEMKU
 - TRVALÝ ZÁBOR POZEMKU
 - HRANICE BPEJ
 - 53201
 - ČÍSLO BPEJ

Souřadnicový systém: S–JTSK
Výškový systém: Bpv

ZADAVATEL: Správa železniční dopravní cesty, státní organizace Dlážděná 1003/7, Praha 1 - Nové Město 110 00 SŽDC s.o., Stavební správa východ Nerudova 1, 772 58 Olomouc			
ZPRACOVATEL: PROJEKT servis spol. s r.o. U Elektrý 830/2b, Praha 9 - Hloubětín 198 21 IČ: 49823141 tel.: 281 090 860 www.projekt-servis.cz firma@projekt-servis.cz			
VYPRACOVAL:  Dana Špeciánová, DiS.	ODPOVĚDNÝ PROJEKTANT STAVBY:  Ing. Martin Koudełka	HLAVNÍ INŽENÝR PROJEKTU:  Bc. Michal Munzar	
KRAJ: KRÁLOVÉHRADECKÝ	OKRES: JIČÍN	OÚ: JEŘICE	Č. ZAKÁZKY: ZAK-2016-14
AKCE: Výstavba PZZ v km 23,855 (P5399) v trati Hradec Králové – Turnov		STUPEN: PD	DATUM: 12/2016
I.2 MAJETKOPRÁVNÍ ČÁST		MĚŘITKO: 1 : 500	FORMÁT: 5 x A4
OBSAH: VÝKRES VÝKUPU POZEMKŮ km 23,6 - 24,0		ČÁST: 1.2	Č. SLOŽKY: 2.2